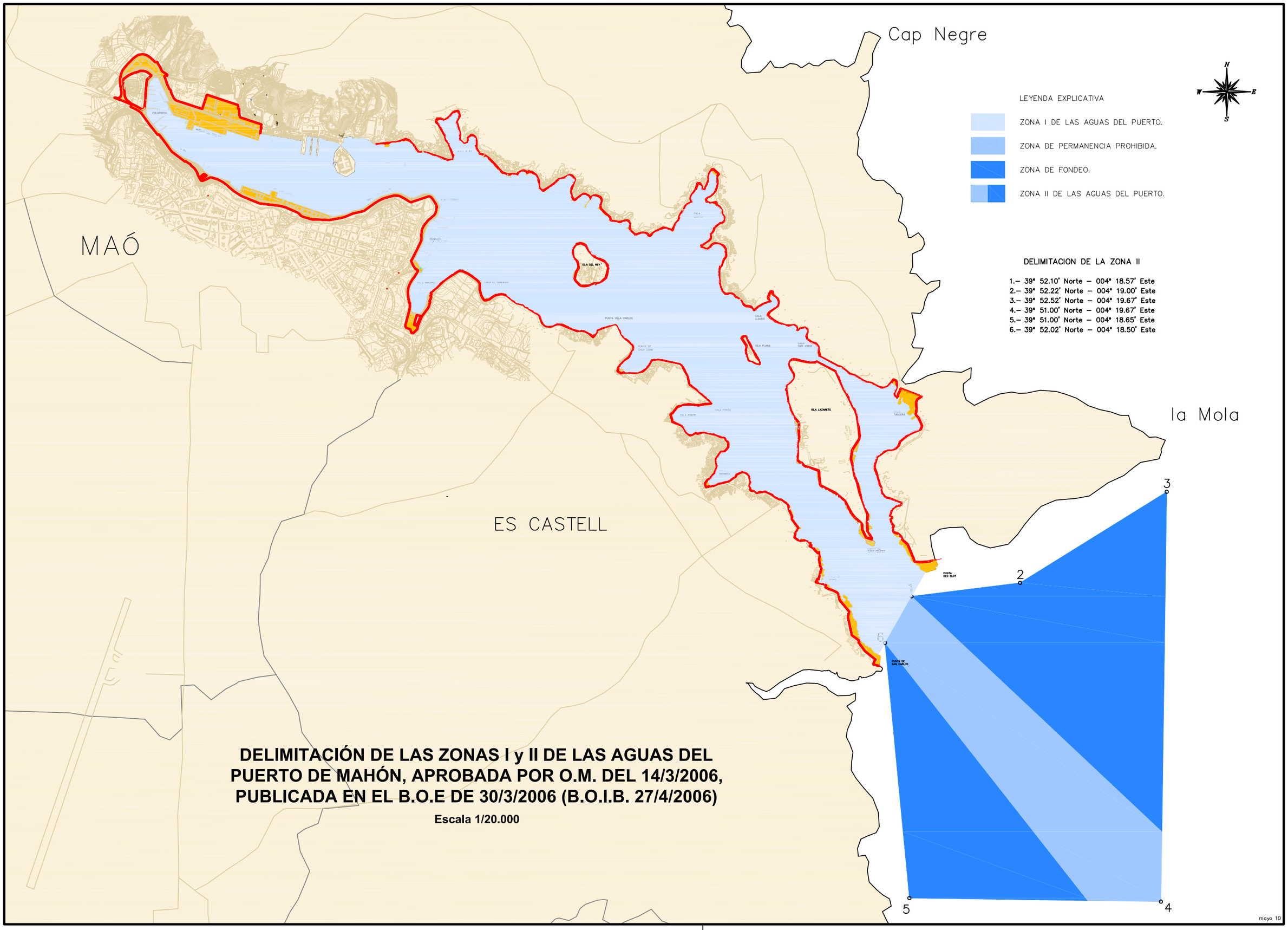

DELIMITACIÓN DE LAS ZONAS I y II DE LAS AGUAS DEL PUERTO DE MAHÓN, APROBADA POR O.M. DEL 14/3/2006, PUBLICADA EN EL B.O.E DE 30/3/2006 (B.O.I.B. 27/4/2006)

Escala 1/20.000

J:\Planos impresos\Mao Zona II.dwg

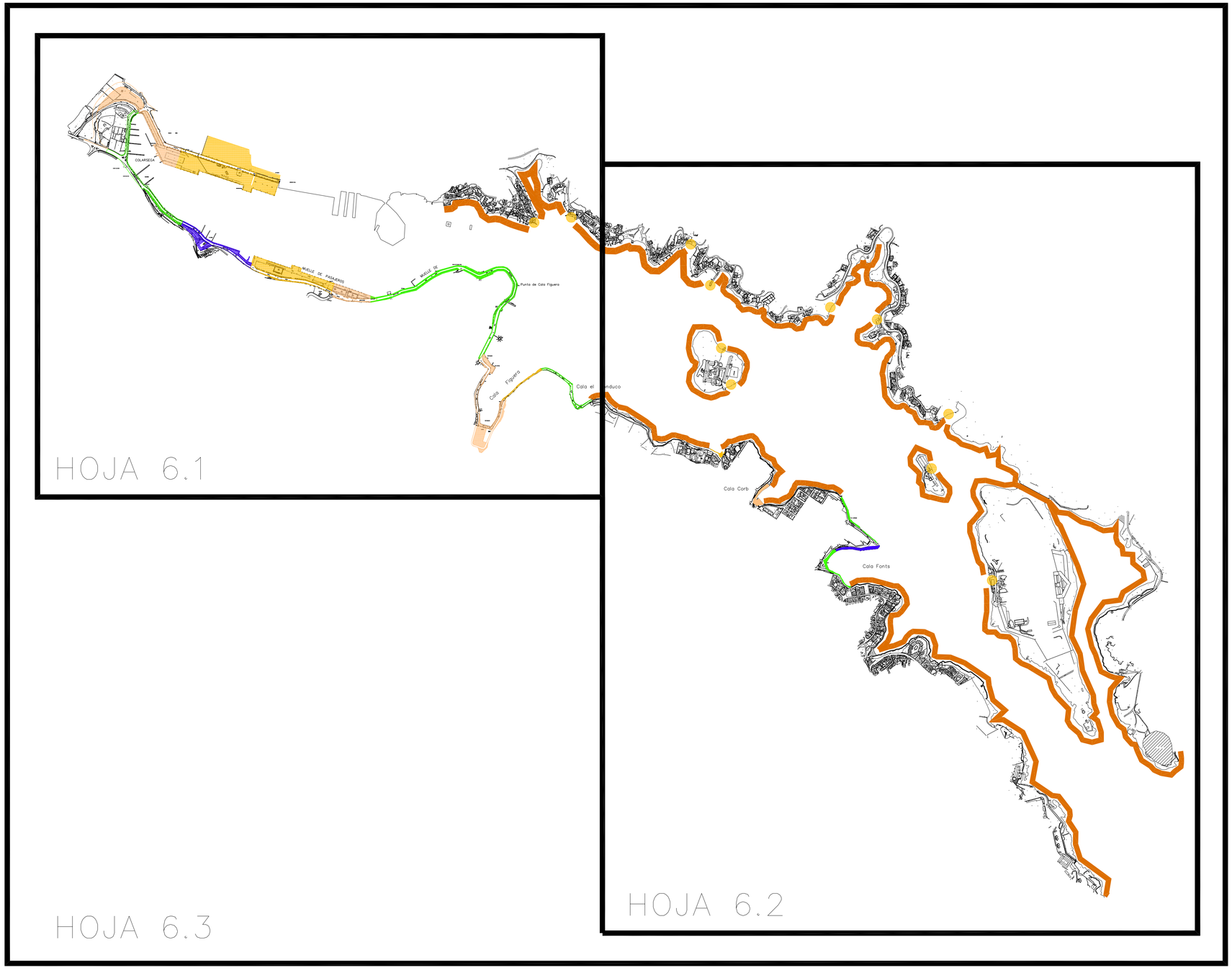

USOS

- COMERCIAL
- PESQUERO
- MARÍTIMO–RECREATIVO
- COMPLEMENTARIO
- USOS PORTUARIOS NO ESPECIFICADOS

Ministerio de Fomento

Port de Maó

Autoritat Portuària de Balears

PLAN DE UTILIZACION DE LOS ESPACIOS PORTUARIOS DEL PUERTO DE MAHÓN

N° de Expediente: EM–291

Escala: 1/10000

Fecha: 28/11/2003

ATRIBUCIÓN DE USOS

AJUSTADO

Plano N°: 6

Hoja N°: 0

El Director:	El Jefe de Departamento:	El Jefe de División:
Angel Matías Mateos Ingeniero de Caminos, C. y P.	J. Fernando Berenguer Reula Ingeniero de Caminos, C. y P.	José I. Arroyo Cabeza Arquitecto Tecnico.

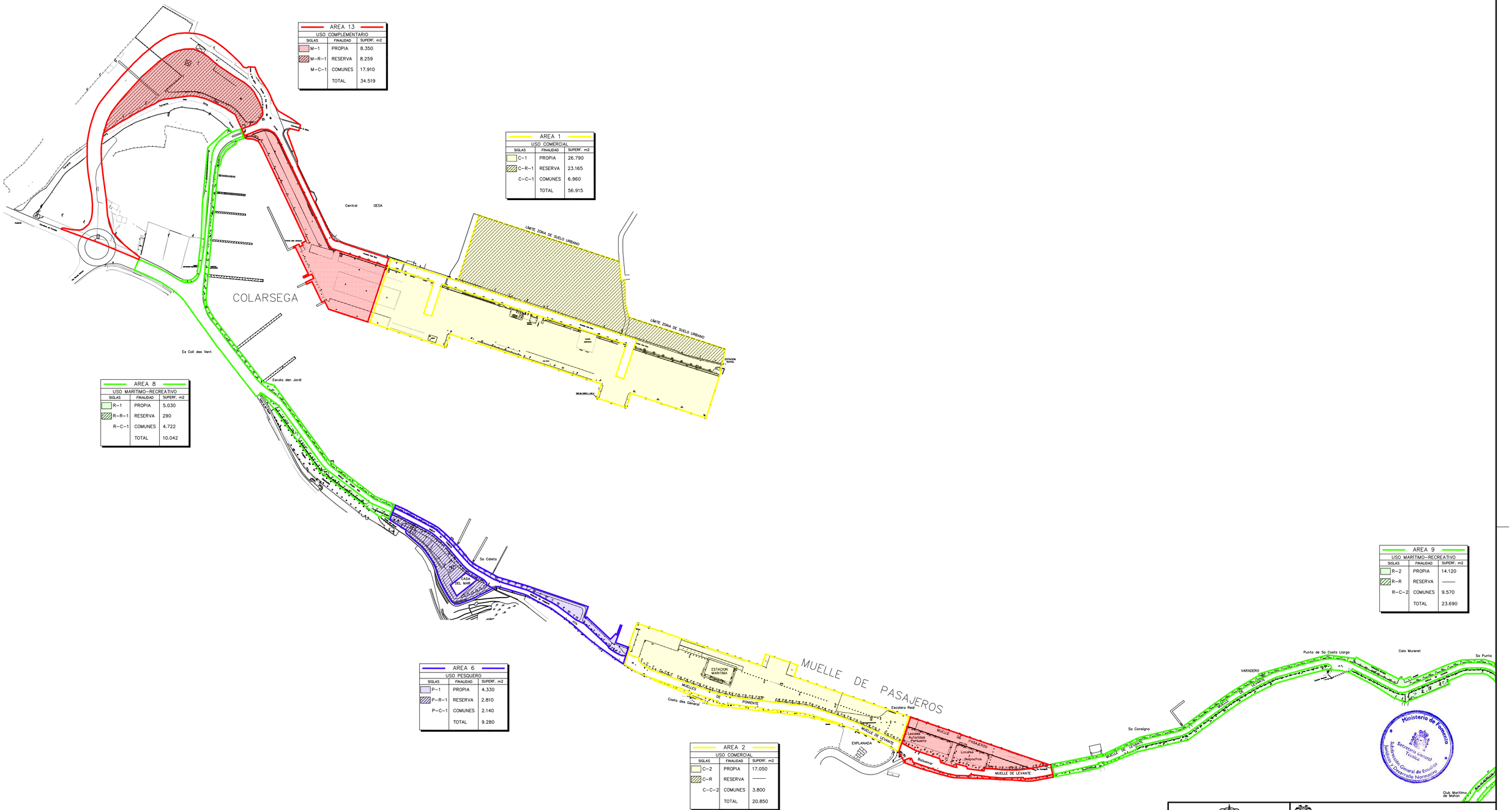

AREA 13		
USO COMPLEMENTARIO		
SIGLAS	FINALIDAD	SUPERF. m2
M-1	PROPIA	8.350
M-R-1	RESERVA	8.259
M-C-1	COMUNES	17.910
	TOTAL	34.519

AREA 1		
USO COMERCIAL		
SIGLAS	FINALIDAD	SUPERF. m2
C-1	PROPIA	26.790
C-R-1	RESERVA	23.165
C-C-1	COMUNES	6.960
	TOTAL	56.915

AREA 8		
USO MARÍTIMO-RECREATIVO		
SIGLAS	FINALIDAD	SUPERF. m2
R-1	PROPIA	5.030
R-R-1	RESERVA	290
R-C-1	COMUNES	4.722
	TOTAL	10.042

AREA 9		
USO MARÍTIMO-RECREATIVO		
SIGLAS	FINALIDAD	SUPERF. m2
R-2	PROPIA	14.120
R-R	RESERVA	——
R-C-2	COMUNES	9.570
	TOTAL	23.690

AREA 6		
USO PESQUERO		
SIGLAS	FINALIDAD	SUPERF. m2
P-1	PROPIA	4.330
P-R-1	RESERVA	2.810
P-C-1	COMUNES	2.140
	TOTAL	9.280

AREA 2		
USO COMERCIAL		
SIGLAS	FINALIDAD	SUPERF. m2
C-2	PROPIA	17.050
C-R	RESERVA	——
C-C-2	COMUNES	3.800
	TOTAL	20.850

AREA 14		
USO COMPLEMENTARIO		
SIGLAS	FINALIDAD	SUPERF. m2
M-2	PROPIA	6.450
M-R	RESERVA	——
M-C-2	COMUNES	2.540
	TOTAL	8.990

Ministerio de Fomento

Port de Maó

Autoritat Portuària de Balears

PLAN DE UTILIZACION DE LOS ESPACIOS PORTUARIOS DEL PUERTO DE MAHÓN

Nº de Expediente: EM-291

Escala: 1/2500

Fecha: 28/11/2003

ATRIBUCIÓN DE USOS

AJUSTADO

Plano Nº: 6

Hoja Nº: 1.1

El Director:
Angel Matías Mateos
Ingeniero de Caminos, C. y P.

El Jefe de Departamento:
J. Fernando Berenguer Reula
Ingeniero de Caminos, C. y P.

El Jefe de División:
José I. Arroyo Cabeza
Arquitecto Tecnico.

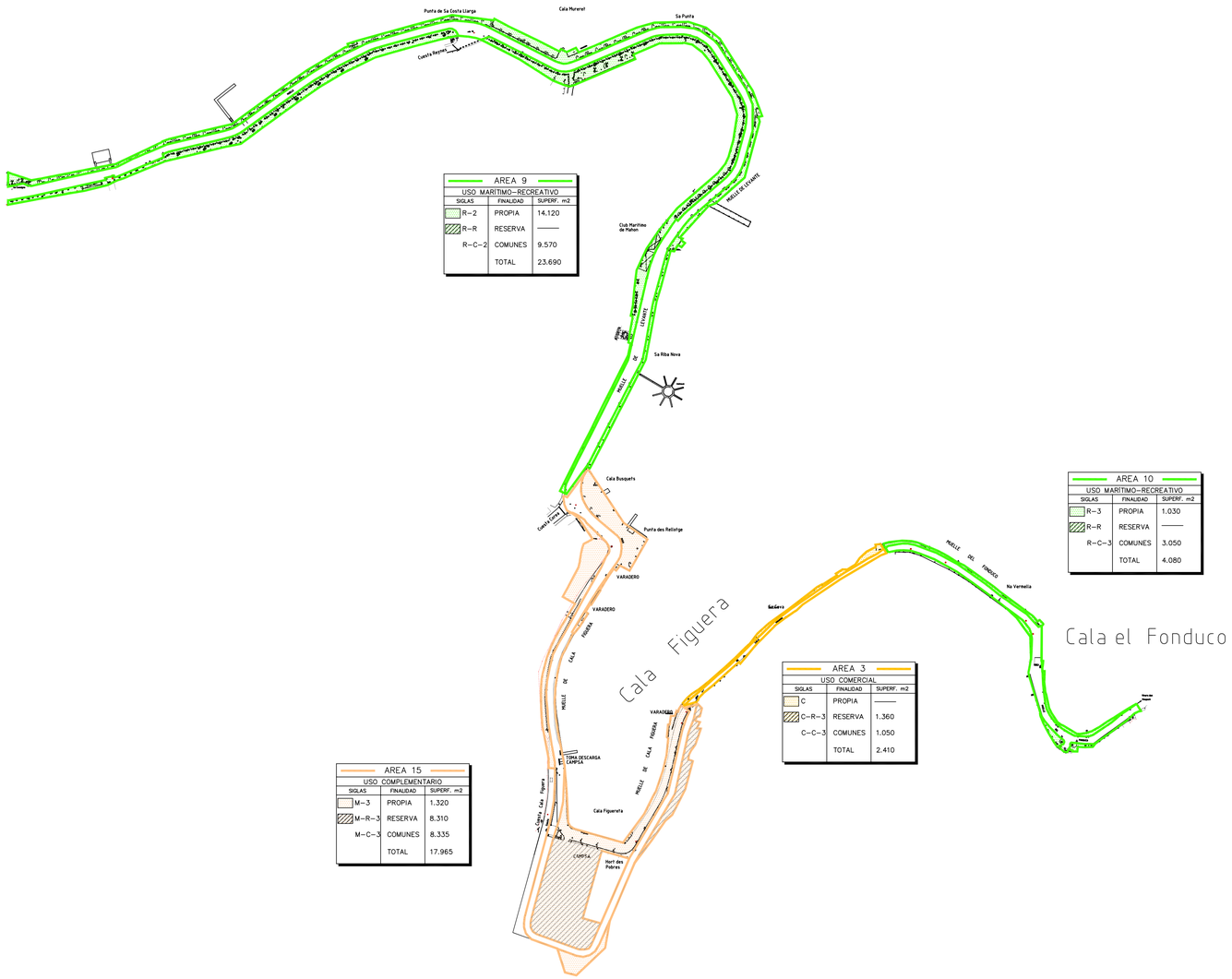

AREA 9		
USO MARÍTIMO-RECREATIVO		
SIGLAS	FINALIDAD	SUPERF. m2
R-2	PROPIA	14.120
R-R	RESERVA	——
R-C-2	COMUNES	9.570
	TOTAL	23.690

AREA 10		
USO MARÍTIMO-RECREATIVO		
SIGLAS	FINALIDAD	SUPERF. m2
R-3	PROPIA	1.030
R-R	RESERVA	——
R-C-3	COMUNES	3.050
	TOTAL	4.080

AREA 3		
USO COMERCIAL		
SIGLAS	FINALIDAD	SUPERF. m2
C	PROPIA	——
C-R-3	RESERVA	1.360
C-C-3	COMUNES	1.050
	TOTAL	2.410

AREA 15		
USO COMPLEMENTARIO		
SIGLAS	FINALIDAD	SUPERF. m2
M-3	PROPIA	1.320
M-R-3	RESERVA	8.310
M-C-3	COMUNES	8.335
	TOTAL	17.965

Ministerio de Fomento
Secretaría General Técnica
Subdirección General de Estudios Jurídicos y Desarrollo Normativo

Ministerio de Fomento

Port de Maó

Autoritat Portuària de Balears

PLAN DE UTILIZACION DE LOS ESPACIOS PORTUARIOS DEL **PUERTO DE MAHÓN**

N° de Expediente: EM-291

Escala: 1/2500

Fecha 28/11/2003

ATRIBUCIÓN DE USOS

AJUSTADO

Plano N°: 6

Hoja N°: 1.2

El Director:
Angel Matías Mateos
Ingeniero de Caminos, C. y P.

El Jefe de Departamento:
J. Fernando Berenguer Reula
Ingeniero de Caminos, C. y P.

El Jefe de División:
José I. Arroyo Cabeza
Arquitecto Tecnico.

AREA 4		
USO COMERCIAL		
SIGLAS	FINALIDAD	SUPERF. m2
C-4	PROPIA	530
C-R	RESERVA	—
C-C	COMUNES	—
	TOTAL	530

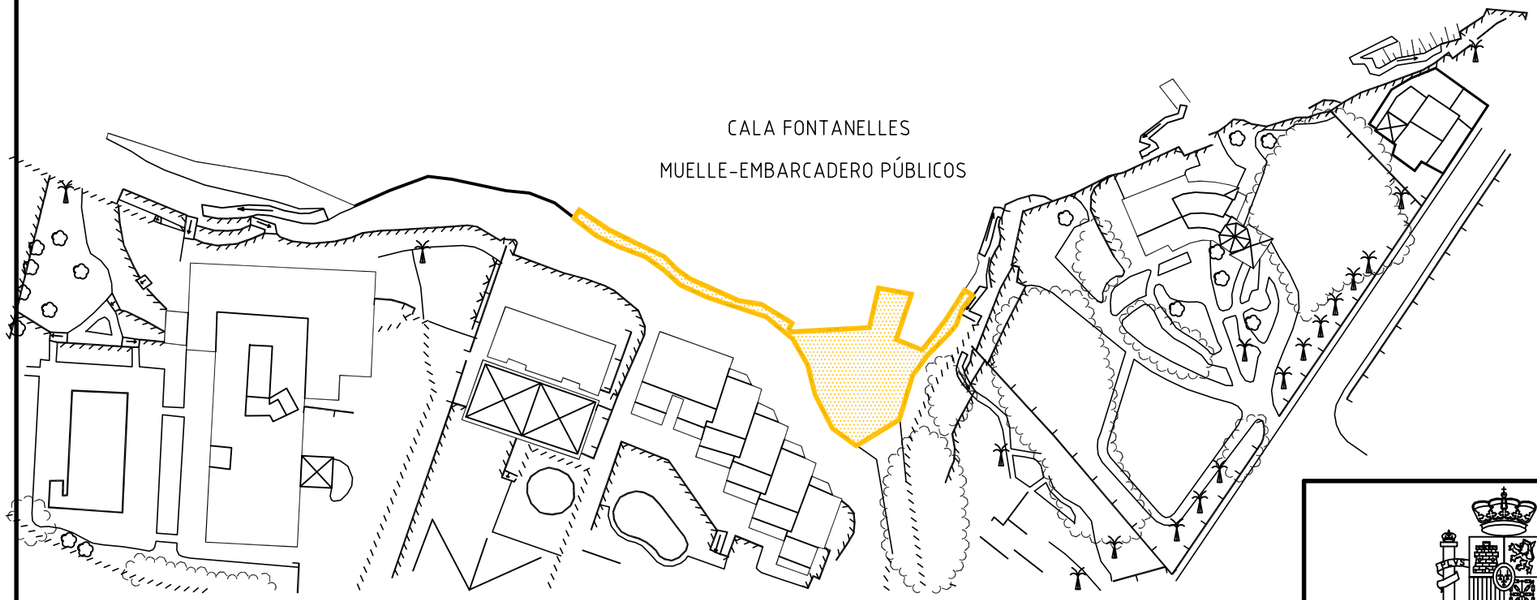

J:\Firmes\M FOMENTO2.jpg

Ministerio de Fomento

Port de Maó

Autoritat Portuària de Balears

PLAN DE UTILIZACION DE LOS ESPACIOS PORTUARIOS DEL PUERTO DE MAHÓN

N° de Expediente: EM-291

Escala: 1/1000

Fecha 28/11/2003

ATRIBUCIÓN DE USOS

AJUSTADO

Plano N°: 6

Hoja N°: 2.1

El Director:	El Jefe de Departamento:	El Jefe de División:
J:\Firmes\amm.JPG	J:\Firmes\jfbr.JPG	J:\Firmes\jiac.JPG
Angel Matías Mateos Ingeniero de Caminos, C. y P.	J. Fernando Berenguer Reula Ingeniero de Caminos, C. y P.	José I. Arroyo Cabeza Arquitecto Tecnico.

Punta de Cala Corb

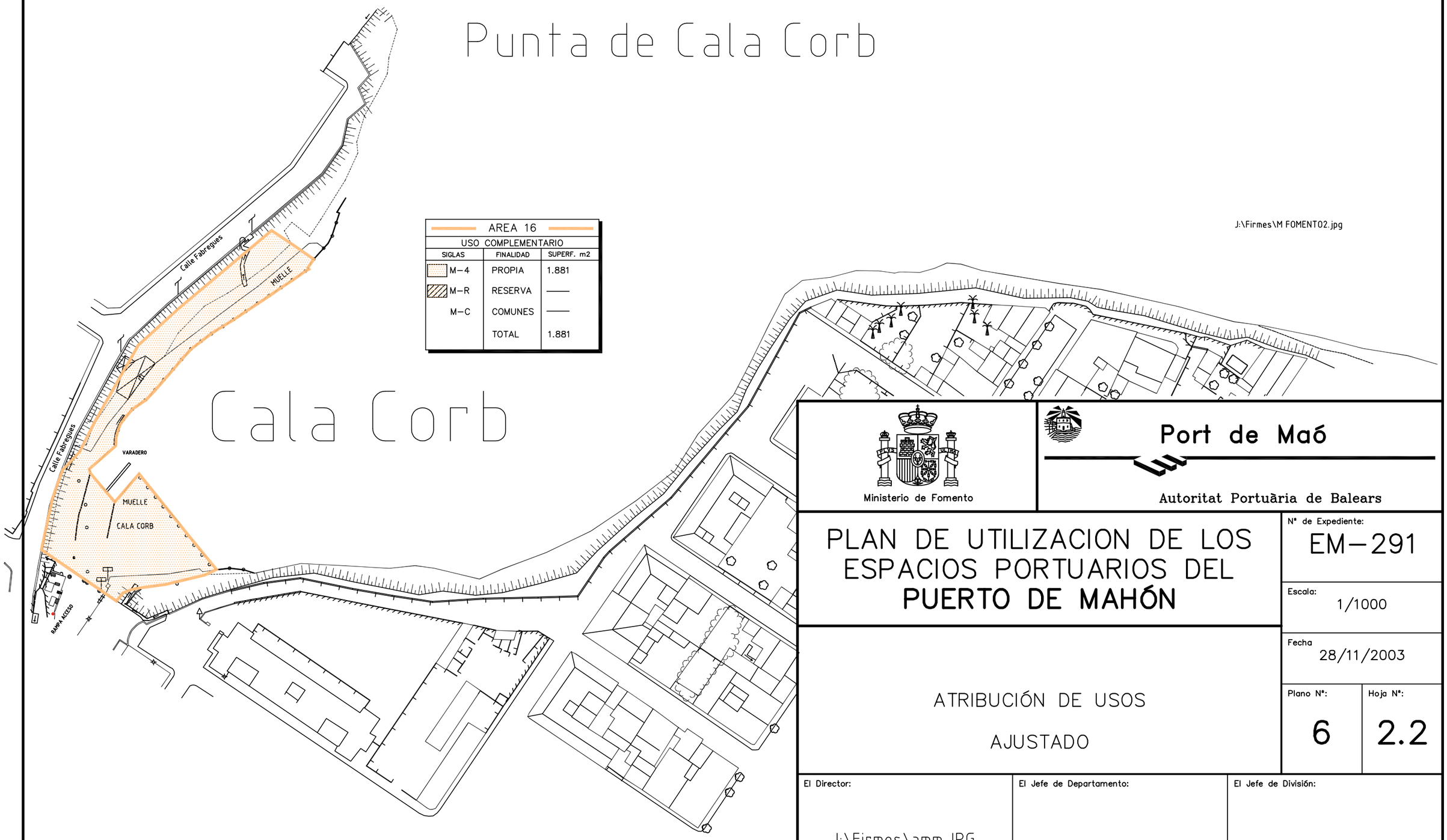

AREA 16		
USO COMPLEMENTARIO		
SIGLAS	FINALIDAD	SUPERF. m2
M-4	PROPIA	1.881
M-R	RESERVA	——
M-C	COMUNES	——
	TOTAL	1.881

Ministerio de Fomento

Port de Maó

Autoritat Portuària de Balears

PLAN DE UTILIZACION DE LOS ESPACIOS PORTUARIOS DEL PUERTO DE MAHÓN

N° de Expediente: EM-291

Escala: 1/1000

Fecha 28/11/2003

ATRIBUCIÓN DE USOS

AJUSTADO

Plano N°: 6

Hoja N°: 2.2

El Director:	El Jefe de Departamento:	El Jefe de División:
J:\Firmes\amm.JPG	J:\Firmes\jfbr.JPG	J:\Firmes\jiac.JPG
Angel Matías Mateos Ingeniero de Caminos, C. y P.	J. Fernando Berenguer Reula Ingeniero de Caminos, C. y P.	José I. Arroyo Cabeza Arquitecto Tecnico.

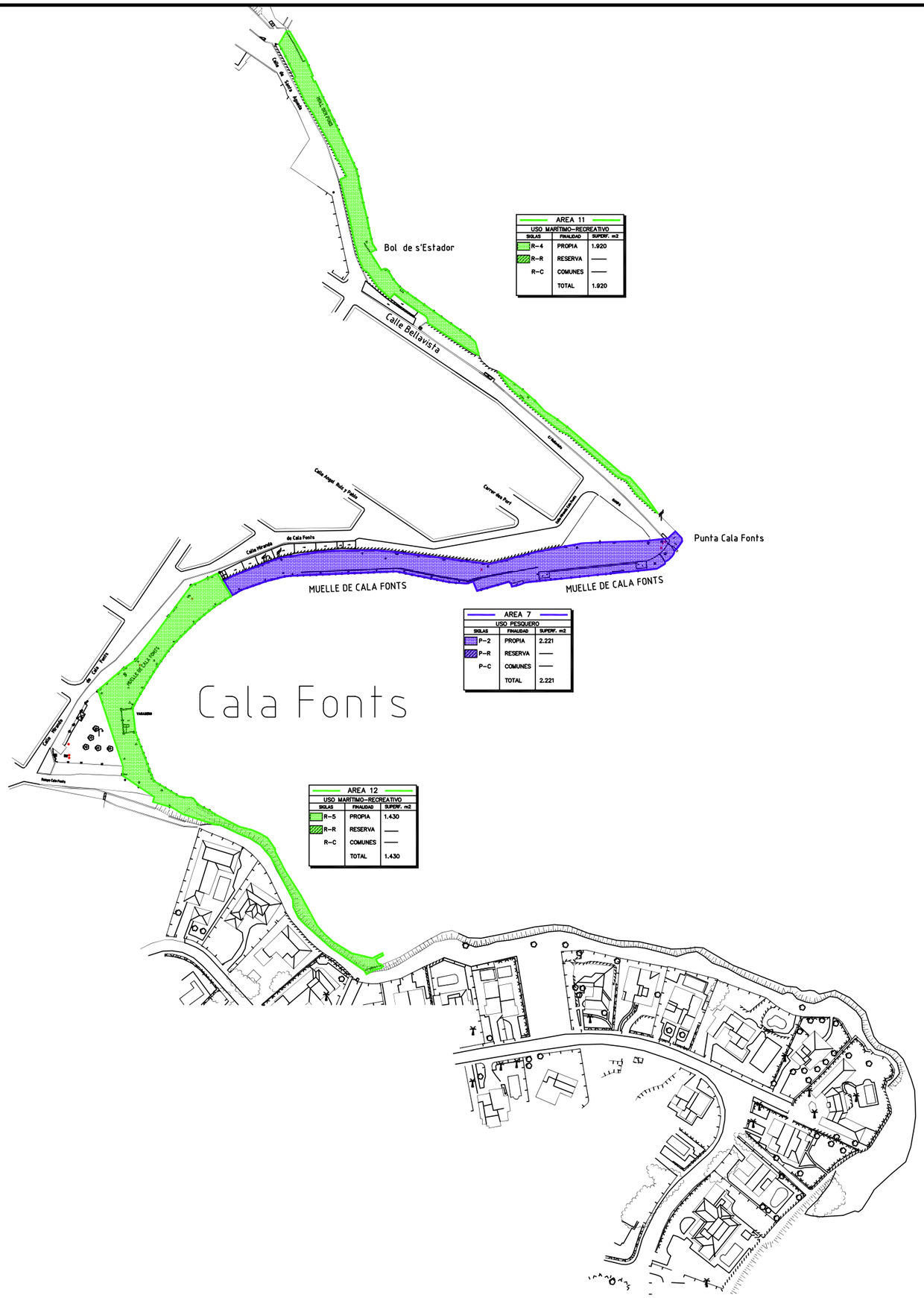

J:\Firmes\M FOMENTO2.jpg

Ministerio de Fomento

Port de Maó

Autoritat Portuària de Balears

PLAN DE UTILIZACION DE LOS ESPACIOS PORTUARIOS DEL **PUERTO DE MAHÓN**

Nº de Expediente: EM-291

Escala: 1/1000

Fecha 28/11/2003

ATRIBUCIÓN DE USOS

AJUSTADO

Plano Nº: 6

Hoja Nº: 2.3

El Director:	El Jefe de Departamento:	El Jefe de División:
J:\Firmes\amm.JPG	J:\Firmes\jfbr.JPG	J:\Firmes\jiac.JPG
Angel Matías Mateos Ingeniero de Caminos, C. y P.	J. Fernando Berenguer Rauda Ingeniero de Caminos, C. y P.	José I. Arroyo Cabeza Arquitecto Tecnico.

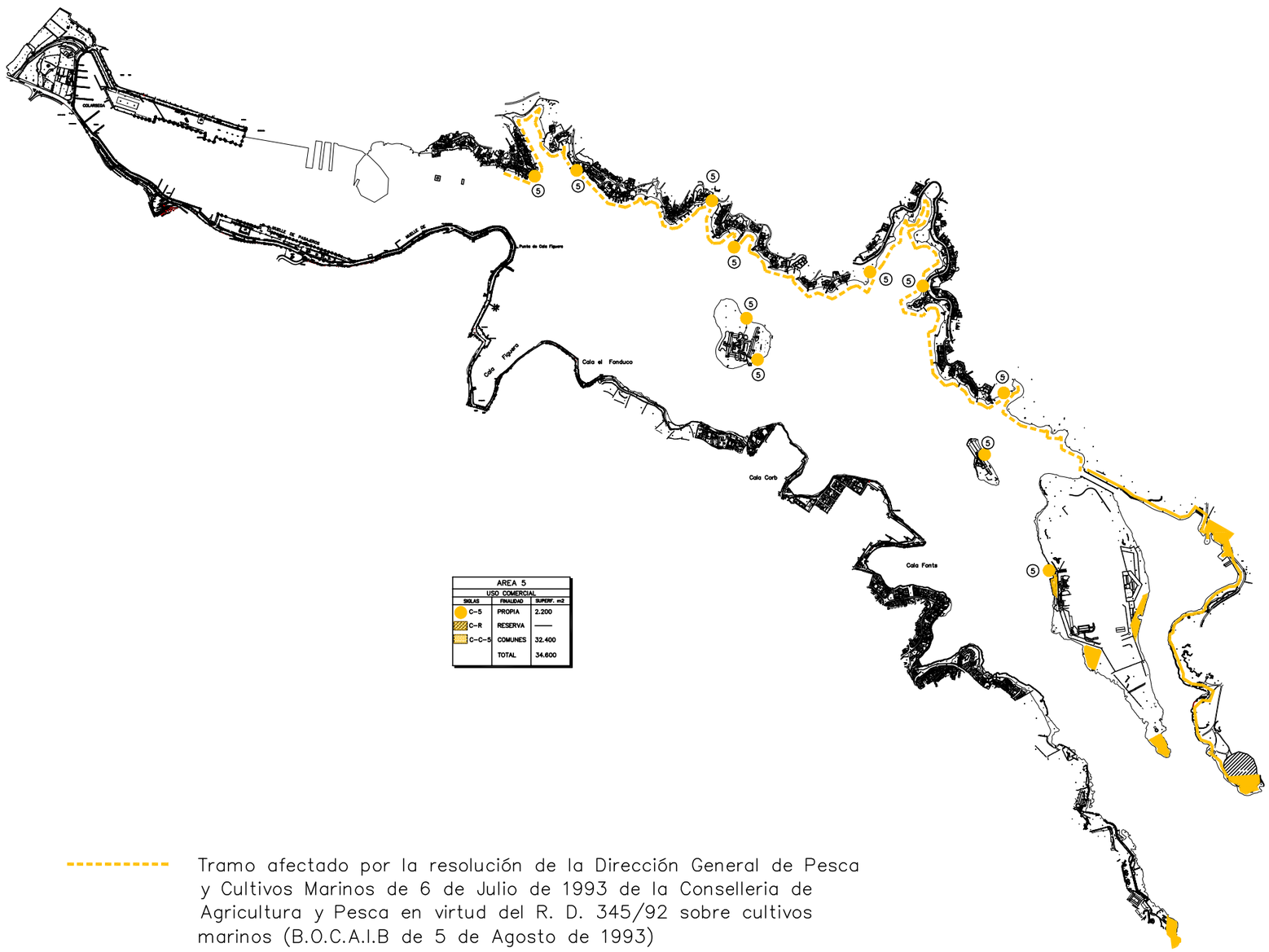

AREA 5		
USO COMERCIAL		
SIGLAS	FINALIDAD	SUPERF. m2
C-5	PROPIA	2.200
C-R	RESERVA	——
C-C-5	COMUNES	32.400
	TOTAL	34.600

J:\Firmes\M FOMENTO2.jpg

Tramo afectado por la resolución de la Dirección General de Pesca y Cultivos Marinos de 6 de Julio de 1993 de la Conselleria de Agricultura y Pesca en virtud del R. D. 345/92 sobre cultivos marinos (B.O.C.A.I.B de 5 de Agosto de 1993)

39º ,56.36',N 4º ,16.54',W

39º ,53.39',N 4º ,17.19',E

Ministerio de Fomento

Port de Maó

Autoritat Portuària de Balears

PLAN DE UTILIZACION DE LOS ESPACIOS PORTUARIOS DEL PUERTO DE MAHÓN

Nº de Expediente: EM-291

Escala: 1/10000

Fecha: 28/11/2003

ATRIBUCIÓN DE USOS

AJUSTADO

Plano Nº: 6

Hoja Nº: 3

El Director:	El Jefe de Departamento:	El Jefe de División:
J:\Firmes\amm.JPG	J:\Firmes\jfbr.JPG	J:\Firmes\jiac.JPG
Angel Matías Mateos Ingeniero de Caminos, C. y P.	J. Fernando Berenguer Raula Ingeniero de Caminos, C. y P.	José I. Arroyo Cabeza Arquitecto Tecnico.