DELIMITACIÓN DE LAS ZONAS I y II DE LAS AGUAS DEL PUERTO DE PALMA, APROBADA POR O.M. DEL 19/5/2005, PUBLICADA EN EL B.O.E DE 13/6/2005 (B.O.I.B. 7/7/2005)

Escala 1/25.000

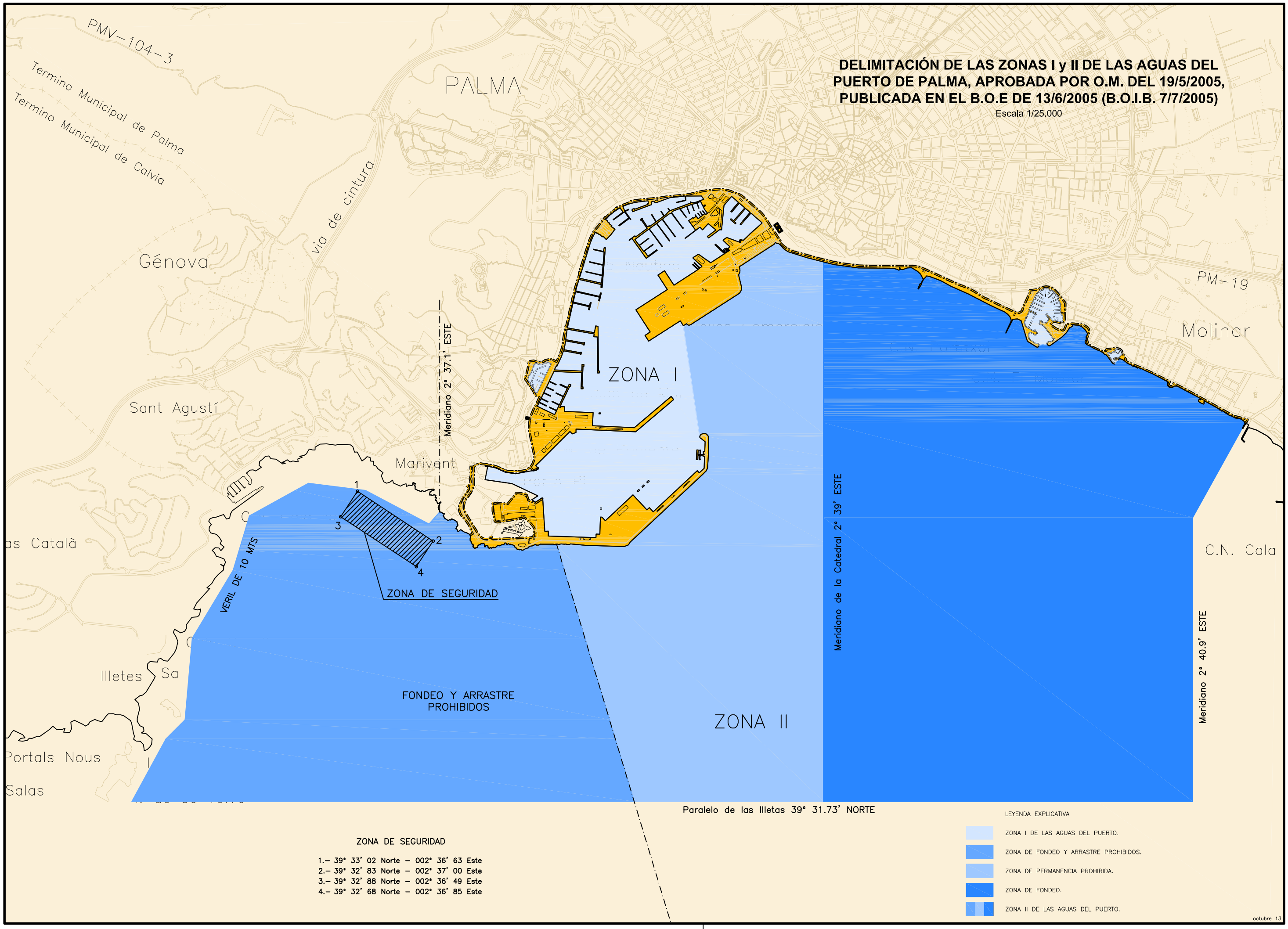

ZONA DE SEGURIDAD

1.– 39º 33' 02 Norte – 002º 36' 63 Este
2.– 39º 32' 83 Norte – 002º 37' 00 Este
3.– 39º 32' 88 Norte – 002º 36' 49 Este
4.– 39º 32' 68 Norte – 002º 36' 85 Este

LEYENDA EXPLICATIVA

- ZONA I DE LAS AGUAS DEL PUERTO.
- ZONA DE FONDEO Y ARRASTRE PROHIBIDOS.
- ZONA DE PERMANENCIA PROHIBIDA.
- ZONA DE FONDEO.
- ZONA II DE LAS AGUAS DEL PUERTO.

\\apbalears.local\dept\Palma\Delineacio\Planos impresos\Palma Zona II.dwg

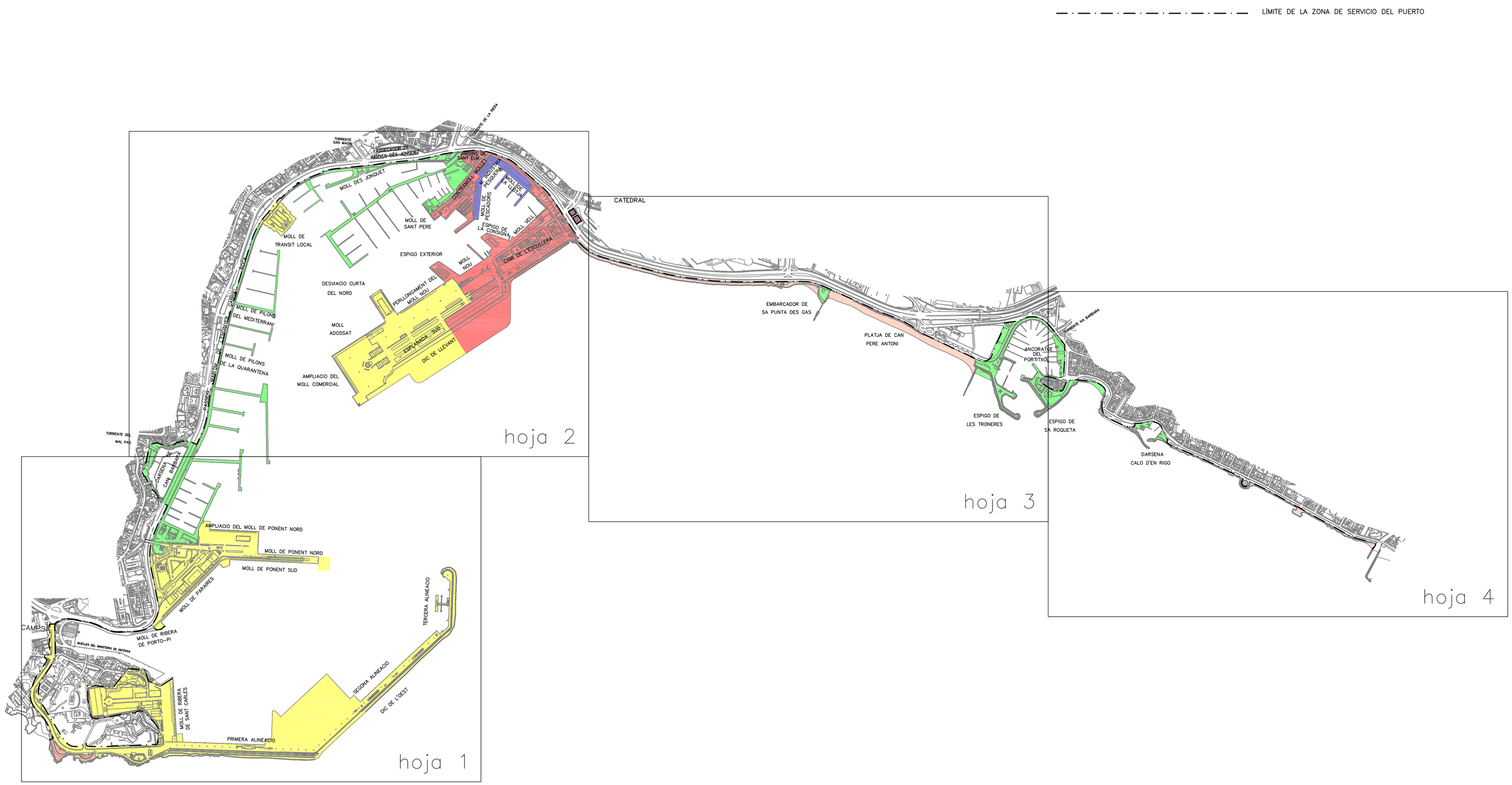

PLANO Nº6	AREA	USO BÁSICO	SIGLA PLANO	FINALIDAD	SUPERFÍCIE Ha.
HOJA Nº1	1	COMERCIAL	C–R–1	DE RESERVA	1,289
			C–P–1	PROPIA	15,385
			C–C–1	COMÚN	10,222
				TOTAL PARCIAL	26,896
HOJA Nº1	2		C–R–2	DE RESERVA	0,286
			C–P–2	PROPIA	8,524
			C–C–2	COMÚN	2,066
				TOTAL PARCIAL	10,876
HOJA Nº2	3		C–P–3	PROPIA	1,307
			C–C–3	COMÚN	0
				TOTAL PARCIAL	1,307
HOJA Nº2	4		C–R–4	DE RESERVA	3,537
			C–P–4	PROPIA	11,862
			C–C–4	COMÚN	1,577
				TOTAL PARCIAL	16,977
				TOTAL GENERAL	56,058
HOJA Nº2	5	COMPLE–MENTARIO	M–R–1	RESERVA	3,027
			M–P–1	PROPIA	12,537
			M–C–1	COMÚN	3,264
				TOTAL GENERAL	18,828
HOJA Nº2	6	PESQUERO	P–P–1	PROPIA	1,655
			P–C–1	COMÚN	0
				TOTAL GENERAL	1,655
HOJAS Nº1 Y Nº 2	7	MARÍTIMO RECREATIVO	R–P–1	PROPIA	6,494
			R–C–1	COMÚN	1,288
				TOTAL PARCIAL	7,783
HOJA Nº2	8		R–R–2	DE RESERVA	0,209
			R–P–2	PROPIA	4,377
			R–C–2	COMÚN	0,287
				TOTAL PARCIAL	4,873
HOJAS Nº3 Y Nº4	9		R–R–3	DE RESERVA	0,163
			R–P–3	PROPIA	6,162
			R–C–3	COMÚN	0,221
				TOTAL PARCIAL	6,547
				TOTAL GENERAL	19,203
HOJA Nº1	10	DEFENSA O PROTECCIÓN	D–C–1	COMÚN	0.775
HOJAS Nº2 Y Nº 3	11		D–P–2	PROPIA	1,745
			D–C–2	COMÚN	0,269
				TOTAL PARCIAL	2,014
HOJA Nº3	12		D–C–3	COMÚN	2,369
HOJA Nº4	13		D–P–4	PROPIA	1,026
				TOTAL PARCIAL	1,026
				TOTAL GENERAL	6,184
TOTAL ZONA DE SERVICIO					101,930

Ministerio de Obras Públicas, Transportes y Medio Ambiente

Port de Balears

Autoritat Portuària de Balears

PLAN DE UTILIZACION DE LOS ESPACIOS PORTUARIOS DEL PUERTO DE PALMA DE MALLORCA

ATRIBUCION DE USOS

AJUSTADO

Nº de Expediente: EM–290

Escala: 1/10000

Fecha: 31/10/2003

Plano Nº: 6

Hoja Nº: 0

El Director: Angel Matías Mateos, Ingeniero de Caminos, C. y P.

El Jefe de Departamento: J. Fernando Berenguer Reula, Ingeniero de Caminos, C. y P.

El Jefe de Unidad: José I. Arroyo Cabeza, Arquitecto Tecnico.

JEFE PUBLICO PUERTOS DEL ESTADO

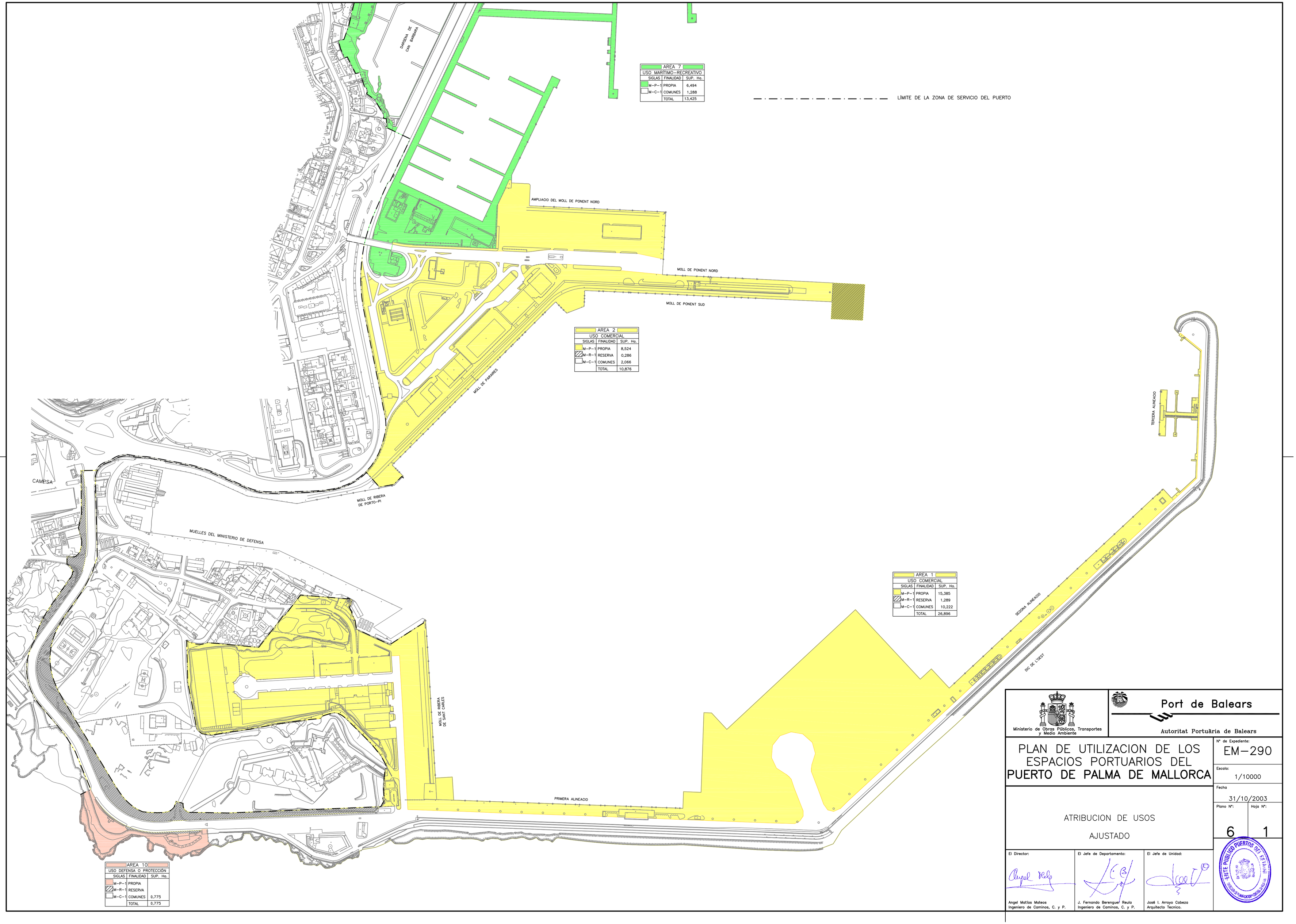

AREA 7		
USO MARITIMO-RECREATIVO		
SIGLAS	FINALIDAD	SUP. Ho.
M-P-1	PROPIA	6,494
M-C-1	COMUNES	1,288
	TOTAL	13,425

AREA 2		
USO COMERCIAL		
SIGLAS	FINALIDAD	SUP. Ho.
M-P-1	PROPIA	8,524
M-R-1	RESERVA	0,286
M-C-1	COMUNES	2,066
	TOTAL	10,876

AREA 1		
USO COMERCIAL		
SIGLAS	FINALIDAD	SUP. Ho.
M-P-1	PROPIA	15,385
M-R-1	RESERVA	1,289
M-C-1	COMUNES	10,222
	TOTAL	26,896

AREA 10		
USO DEFENSA O PROTECCION		
SIGLAS	FINALIDAD	SUP. Ho.
M-P-1	PROPIA	
M-R-1	RESERVA	
M-C-1	COMUNES	0,775
	TOTAL	0,775

Ministerio de Obras Públicas, Transportes y Medio Ambiente

Port de Balears

Autoritat Portuària de Balears

PLAN DE UTILIZACION DE LOS ESPACIOS PORTUARIOS DEL PUERTO DE PALMA DE MALLORCA

N° de Expediente: EM-290

Escala: 1/10000

Fecha: 31/10/2003

Plano N°: 6 — Hoja N°: 1

ATRIBUCION DE USOS

AJUSTADO

El Director:	El Jefe de Departamento:	El Jefe de Unidad:
Angel Matías Mateos Ingeniero de Caminos, C. y P.	J. Fernando Berenguer Reula Ingeniero de Caminos, C. y P.	José I. Arroyo Cabeza Arquitecto Tecnico.

E.T.S.I. DE INGENIEROS DE CAMINOS, CANALES Y PUERTOS

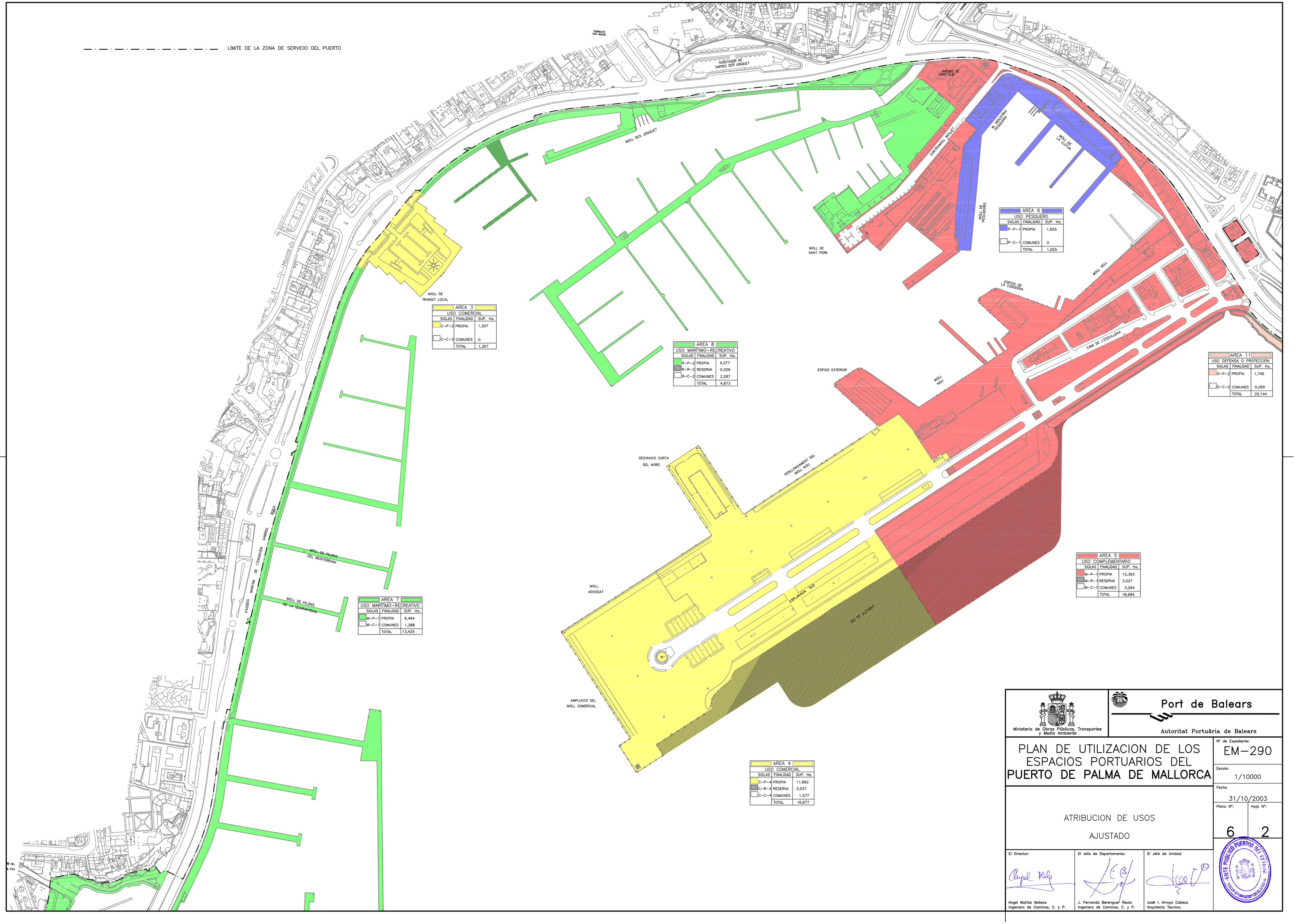

Ministerio de Obras Públicas, Transportes y Medio Ambiente

Port de Balears

Autoritat Portuària de Balears

PLAN DE UTILIZACION DE LOS ESPACIOS PORTUARIOS DEL PUERTO DE PALMA DE MALLORCA

N° de Expediente: EM-290

Escala: 1/10000

Fecha: 31/10/2003

Plano N°: 6 | Hoja N°: 2

ATRIBUCION DE USOS

AJUSTADO

El Director:
Angel Matías Mateos
Ingeniero de Caminos, C. y P.

El Jefe de Departamento:
J. Fernando Berenguer Reula
Ingeniero de Caminos, C. y P.

El Jefe de Unidad:
José I. Arroyo Cabeza
Arquitecto Tecnico.

COLEGIO OFICIAL DE INGENIEROS DE CAMINOS, CANALES Y PUERTOS

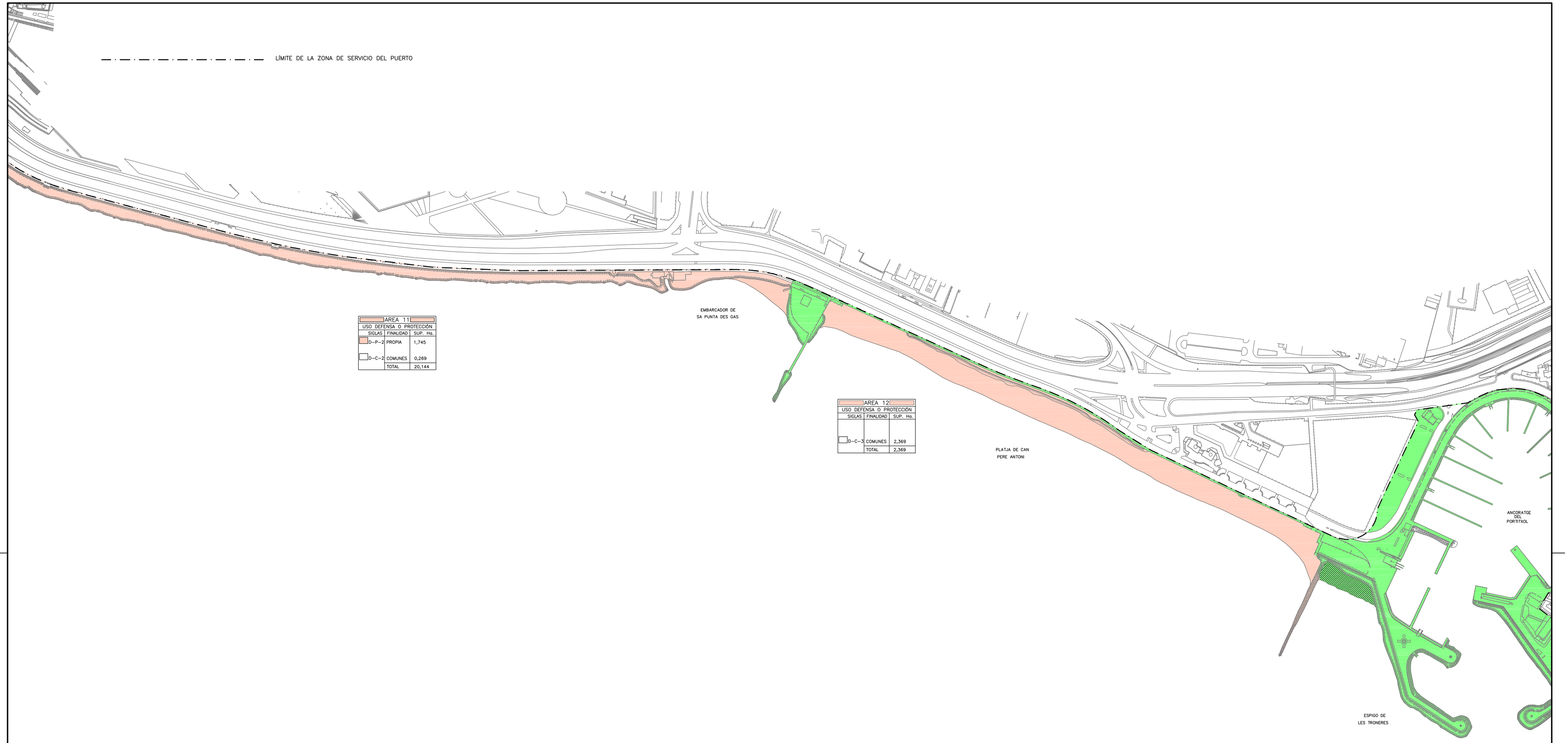

AREA 11		
USO DEFENSA O PROTECCIÓN		
SIGLAS	FINALIDAD	SUP. Ha.
D-P-2	PROPIA	1,745
D-C-2	COMUNES	0,269
	TOTAL	20,144

AREA 12		
USO DEFENSA O PROTECCIÓN		
SIGLAS	FINALIDAD	SUP. Ha.
D-C-3	COMUNES	2,369
	TOTAL	2,369

AREA 9		
USO MARÍTIMO-RECREATIVO		
SIGLAS	FINALIDAD	SUP. Ha.
R-P-3	PROPIA	6,162
R-R-3	RESERVA	1,037
R-C-3	COMUNES	0,222
	TOTAL	7,421

Ministerio de Obras Públicas, Transportes y Medio Ambiente

Port de Balears

Autoritat Portuària de Balears

PLAN DE UTILIZACION DE LOS ESPACIOS PORTUARIOS DEL PUERTO DE PALMA DE MALLORCA

N° de Expediente: EM-290

Escala: 1/10000

Fecha: 31/10/2003

Plano N°: 6

Hoja N°: 3

ATRIBUCION DE USOS

AJUSTADO

El Director:
Angel Matías Mateos
Ingeniero de Caminos, C. y P.

El Jefe de Departamento:
J. Fernando Berenguer Reula
Ingeniero de Caminos, C. y P.

El Jefe de Unidad:
José I. Arroyo Cabeza
Arquitecto Tecnico.

JEFE PUBLICO PUERTOS DEL E.S. BALEAR

TORRENTE NA BARBARA
ESPIGO DE
SA ROQUETA
DARSENA
CALO D'EN RIGO
AVDA. ANTONIO MAURA
AVDA. JAUME III
AVDA. ANTONIO MAURA
AVDA. ANTONIO MAURA
AVDA. ANTONIO MAURA