

Cap de Cala Figuera

Limite de la Zona II de las aguas portuarias, aprobado por Resolución del Sr. Director General de Puertos y Costas de 21 de abril de 1982 (B.O.P. de 12-5-82)





FONDEO Y ARRASTRE PROHIBIDOS

14.904 Ha

ZONA DE FONDEO

ZONAS DEL PUERTO DE PALMA DE MALLORCA

- LEYENDA EXPLICATIVA
- ZONA I DE LAS AGUAS DEL PUERTO. (REGLA I DE TARIFAS)
 - ZONA DE FONDEO Y ARRASTRE PROHIBIDOS. (Art. 16 Rgto. P.P. y B. -C.M.)
 - ZONA DE PERMANENCIA PROHIBIDA. (Art. 13 Rgto. P.P. y B. -C.M.)
 - ZONA DE FONDEO. (Arts. 2º y 13º Rgto. P.P. y B. -C.M.)
 - ZONA II DE LAS AGUAS DEL PUERTO. (REGLA I DE TARIFAS)
 - LMITE DE FONDEO Y ARRASTRE PROHIBIDOS EN LA BAHIA. (Art. 16 Rgto. P.P. y B. -C.M.)

 Port de Mallorca Autoritat Portuària de Mallorca	
PLAN DE UTILIZACION DE LOS ESPACIOS PORTUARIOS DEL PUERTO DE PALMA DE MALLORCA	
DELIMITACION ACTUAL DE LAS AGUAS DEL PUERTO AUSTADO	
Nº de Expediente: EM-290	Escala: 1/30000
Fecha: 31/10/2003	Hoja Nº: 2
El Director:  Antoni Mateu Mateu Ingeniero de Caminos, C. y P.	El Jefe de Departamento:  J. Fernando Ballestrat Ruiu Ingeniero de Caminos, C. y P.
El Jefe de Estudios:  José L. Arago Odeza Arquitecto Técnico.	