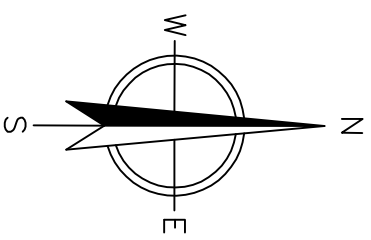






LEYENDA EXPLICATIVA DE LOS USOS DEL EDIFICIO Y DE LA PARCELA

- 1.- PERMANECE EN ESTADO NATURAL
- 2.- VIALES INTERNOS DE CIRCULACION PEATONALES Y/O APARCAMIENTOS PARA USO PUBLICO
- 3.- TERRAZAS PARA OCUPACION ESTADIONAL DE ESTABLECIMIENTOS DE FINES TURISTICOS
- 4.- DEPENDENCIAS PRIVATIVAS DE LAS INSTALACIONES DE AYUDA A LA NAVEGACION
- 5.- DEPENDENCIAS PARA VIVIENDA O USO DEL PERSONAL DE MANTENIMIENTO DE LA A.P.B.
- 6.- DEPENDENCIAS PARA ACTIVIDADES DE CONVENIOS CULTURALES O EDUCATIVOS
- 7.- DEPENDENCIAS PARA ESTABLECIMIENTOS DE FINES TURISTICOS
- 8.- ZONA FRONTERA DEL PRIMER DESLINDE DEL DOMINIO PUBLICO MARTINO - TERRESTRE

SUPERFICIE TOTAL AFECTA AL ESTABLECIMIENTO 5770 m<sup>2</sup>



 <b>Ministerio de Fomento</b>		 <b>Ports de Balears</b>	
<b>Autonitat Portuària de Balears</b>			
<b>PLAN ESPECIAL DE UTILIZACION DE LOS ESPACIOS DE LOS FAROS</b>			
<b>FARO DE LA MOLA (FORMENTERA)</b>		<b>Nº de Expediente:</b> <b>EM-511</b>	
<b>ATRIBUCION DE USOS DE LA PARCELA</b>		<b>Escala:</b> <b>1/500</b>	
<b>Fecha:</b> <b>30 de noviembre de 1999</b>		<b>Plano :</b> <b>C.2.3.7.</b>	
<b>Hojas :</b> <b>A</b>		<b>Fecha:</b> <b>30 de noviembre de 1999</b>	
<b>El Director:</b> Angel Matias Mateos Ingeniero de Caminos, Canales y Puertos		<b>El Jefe de Ayudas a la Navegación:</b> Ricardo Sanz Soiz Ingeniero de Caminos, Canales y Puertos	
<b>El Jefe de Planificación Física:</b> José I. Arroyo Cabeza Arquitecto Técnico		<b>El Secretario:</b> Jaime Ferrando Barceló Licenciado en Derecho	