



	Numero	Zona o Paraje
	1	Explanada de Punta des Castell
	2	Esplanada del Muelle de ribera
	3	Muelle adosado al Dique
	4	Muelle de ribera y ampliacion
	5	Espacio ganado al mar en la antigua ribera
	6	Explanada aneja a la dársena pesquera
	6 bis	Explanada aneja a la dársena pesquera. Zona ajardinada
	7	Dársena para embarcaciones pesqueras
	8	Antiguo P.U.A.S., Poligono de Utilización de armas Submarinas, no incluido en el Plan originario.
	9	Muelle adosado al Dique interior
	10	Muelle de ribera del Paseo Marítimo
	11	Embarcadero de tráfico local
	12	Zona deportiva de Alcudia Mar, S.A.



Ministerio de Fomento



Port d'Alcudia

Autoritat Portuària de Balears


PLAN ESPECIAL DEL PUERTO DE ALCUDIA


TEXTO REFUNDIDO CON ARREGLO A LA APROBACION DEFINITIVA ACORDADA POR LA COMISION INSULAR DE ORDENACION DEL TERRITORIO, URBANISMO Y PATRIMONIO HISTORICO DEL CONSELL DE MALLORCA EN SESION DE 20 DE FEBRERO DE 2004


Escala: 1/2000
Fecha:

ZONIFICACION PLANO DIRECTOR

Plano N°: 0
Hoja N°:

El Director:

Angel Matias Mateos
Ingeniero de Caminos, C. y P.

El Jefe de Departamento:

J. Fernando Berenguer Reula
Ingeniero de Caminos, C. y P.

El Jefe de División:

José I. Arroyo Cabeza
Arquitecto Técnico.

\\apbalears.local\dept\Palma\Delineacio\Planes Especiales\Plan Especial Alcudia\Zonas.dwg